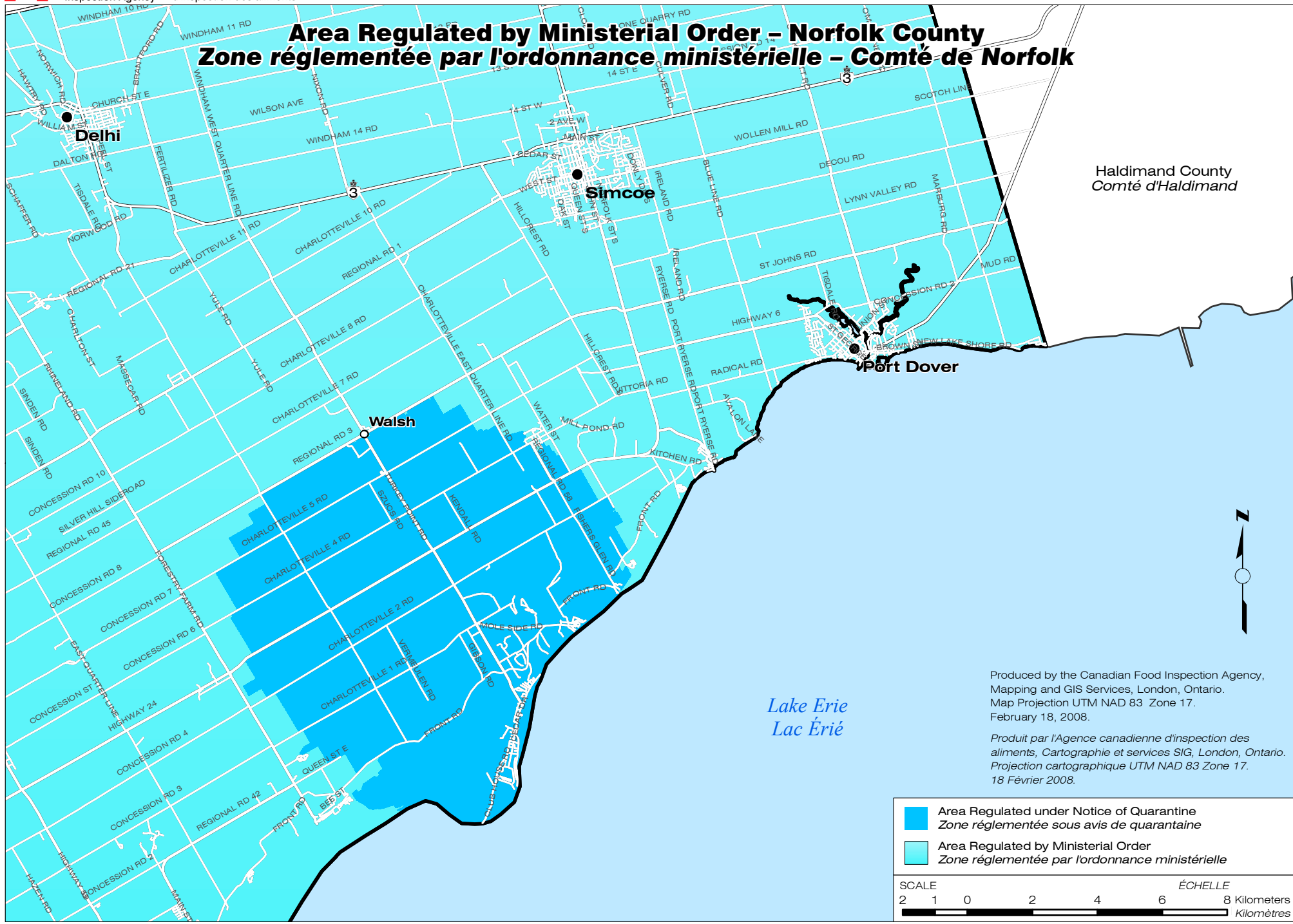


Area Regulated by Ministerial Order - Norfolk County

Zone réglementée par l'ordonnance ministérielle - Comté de Norfolk





Haldimand County
 Comté d'Haldimand



Produced by the Canadian Food Inspection Agency, Mapping and GIS Services, London, Ontario.
 Map Projection UTM NAD 83 Zone 17.
 February 18, 2008.

Produit par l'Agence canadienne d'inspection des aliments, Cartographie et services SIG, London, Ontario.
 Projection cartographique UTM NAD 83 Zone 17.
 18 Février 2008.

	Area Regulated under Notice of Quarantine Zone réglementée sous avis de quarantaine
	Area Regulated by Ministerial Order Zone réglementée par l'ordonnance ministérielle

SCALE	ÉCHELLE
2 1 0 2 4 6 8 Kilometers	2 1 0 2 4 6 8 Kilomètres